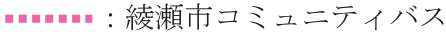


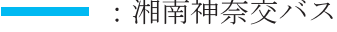
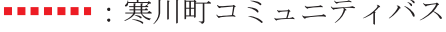
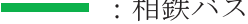

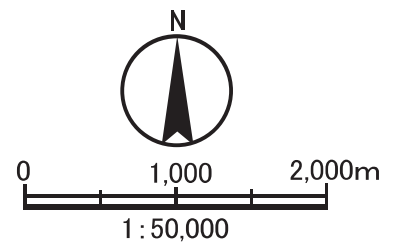


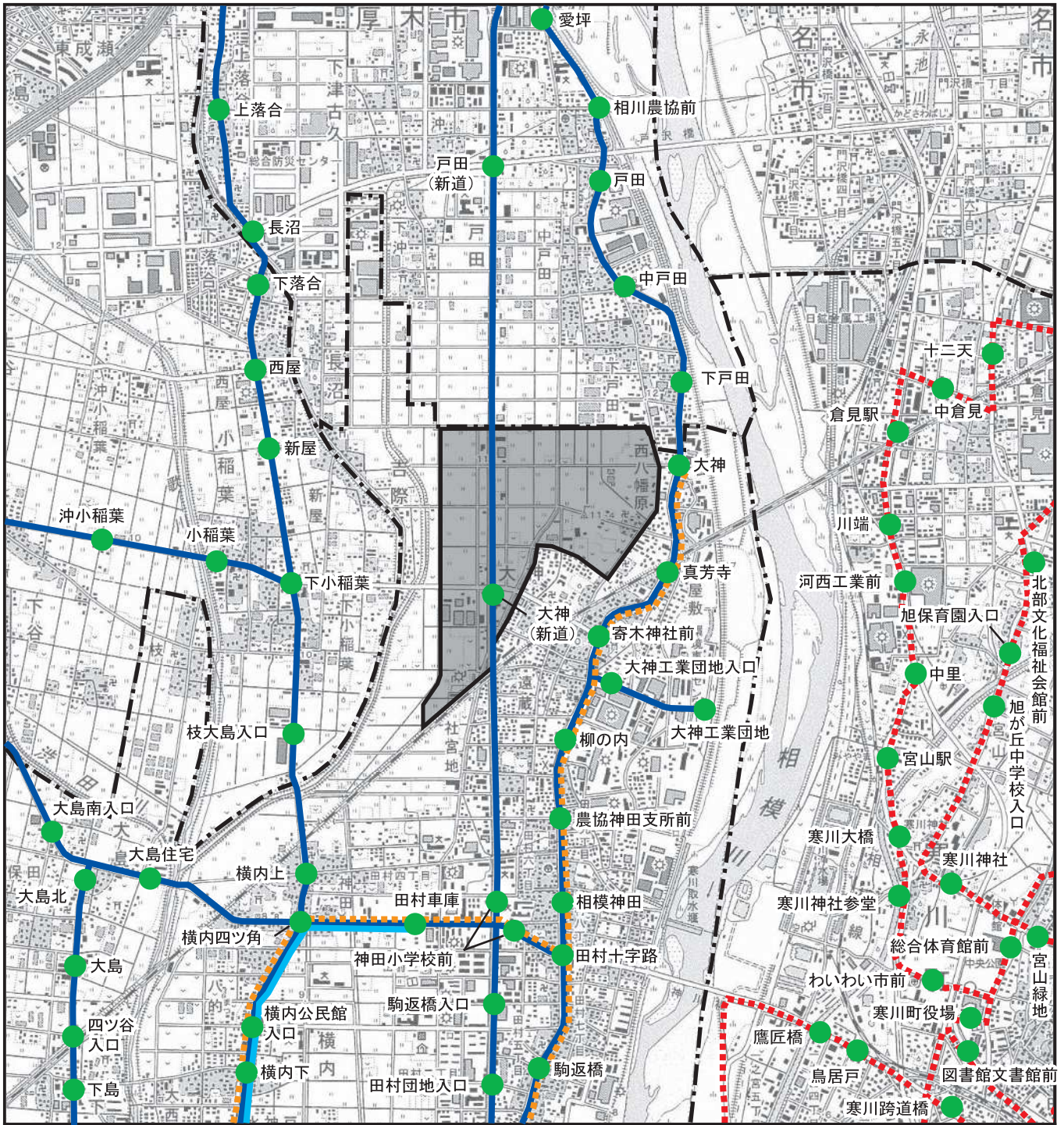
凡 例

- | | | | |
|---|-----------|--|----------------|
|  | : 実施区域 |  | : 綾瀬市コミュニティバス |
|  | : 市町境 |  | : 海老名市コミュニティバス |
|  | : 神奈川中央交通 |  | : 平塚市シャトルバス |
|  | : 湘南神奈交バス |  | : 寒川町コミュニティバス |
|  | : 相鉄バス |  | : 茅ヶ崎市コミュニティバス |



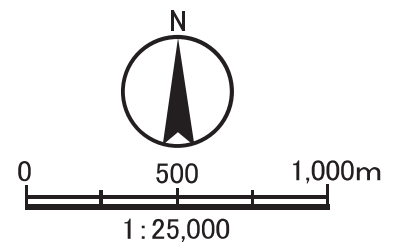
資料) 人文社「神奈川県内乗合バスルートあんないNO.2」(2010年9月)
 綾瀬市ホームページ、海老名市ホームページ、平塚市ホームページ
 寒川町ホームページ、茅ヶ崎市ホームページ

図3.2.5(1) バス路線の状況



凡 例

- : 実施区域
- : 市町境
- : 神奈川中央交通
- : 湘南神奈交バス
- : 平塚市シャトルバス
- : 寒川町コミュニティバス
- : 実施区域周辺のバス停



資料) 人文社「神奈川県内乗合バスルートあんないNO.2」(2010年9月)
平塚市ホームページ、寒川町ホームページ

図3.2.5(2) バス路線の状況

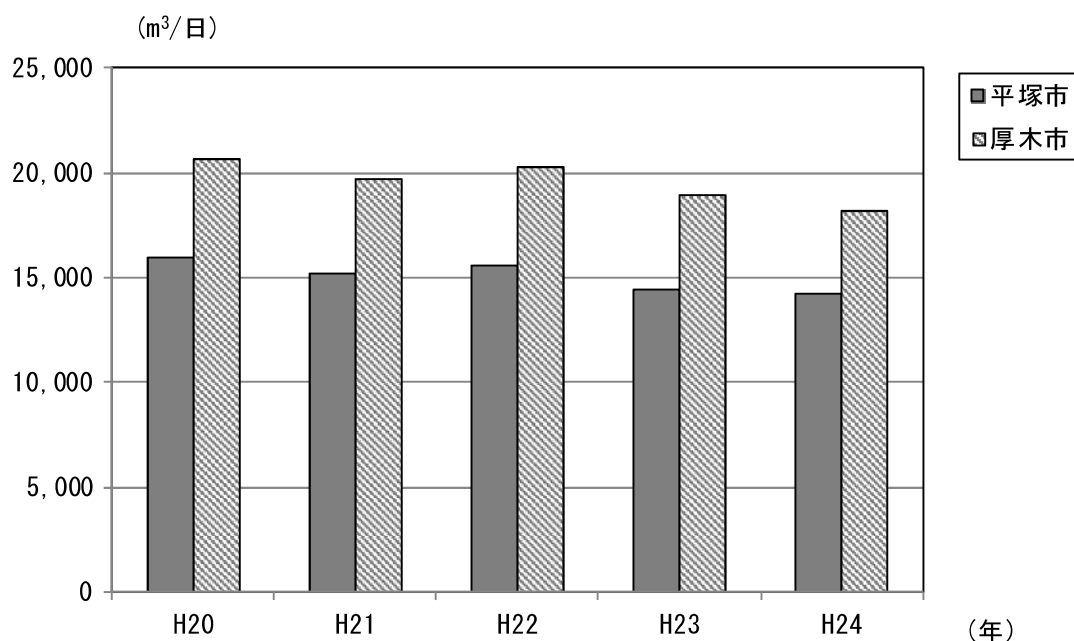
1.6 水利用

(1) 地下水の利用状況

神奈川県生活環境の保全等に関する条例に基づく、地下水の採取規制地域に係る地下水利用の届出資料によると、実施区域の位置する平塚市では 14,179m³/日、実施区域に隣接する厚木市では 18,144m³/日の地下水が利用されている。なお、実施区域周辺地域の西側に位置する伊勢原市においては採取規制地域の指定がないため、届出資料による報告はない。

平塚市、厚木市における地下水利用の状況は図 3.2.6 に示すとおりである。

平塚市、厚木市における地下水の利用状況は、平成 20 年から平成 22 年にかけて増減し、それ以降は減少している。



資料) 神奈川県環境農政局環境部大気水質課
「平成 24 年神奈川県地盤沈下調査結果」(平成 25 年 9 月)

図 3.2.6 平塚市及び厚木市における地下水利用の推移

(2) 湧水の利用状況

神奈川県温泉地学研究所「神奈川県地下水位・水頭分布図」によると、調査対象地域内における湧水は実施区域周辺地域の西側へ約 3.5km の位置で 3 ヲ所みられる。なお、上水及び農業用水等としての利用はない(湧水確認地点は図 3.2.21(1)参照)。

(3) 河川及び水路の分布、利水状況

調査対象地域における河川の分布は図 3.2.7 に、相模川及び金目川の状況は表 3.2.13 に示すとおりである。

実施区域周辺地域の東側には、相模川、小出川、目久尻川及び永池川が流れている。目久尻川、永池川はともに、寒川町内で相模川と合流し相模湾に注いでいる。

実施区域周辺地域の北側には、厚木市七沢を源流とする玉川が流れており、相模川の戸沢橋付近で相模川と合流している。

調査対象地域のその他の河川としては、実施区域周辺地域の西側を流れる笠張川、歌川、渋田川、筒川があるが、筒川は実施区域周辺地域の西側約 2.0km で渋田川と合流し、その他の河川は実施区域周辺地域の南西側約 1.5km で合流して渋田川となり、金目川と合流、相模湾に注いでいる。

調査対象地域のほぼ全域の上水は、県営水道により供給されている。県営水道は、相模川水系を主要な水源にしており、実施区域及び周辺地域においては、寒川町宮山にある寒川取水堰から相模川の河川水を取水している。

表 3.2.13 主な河川の状況

区分	水系名	河川名	河川延長 (m)	流域面積 (km ²)
一級河川	相模川	相模川	55,600	672.97
		目久尻川	19,850	34.27
		永池川	5,840	12.30
		玉川	8,000	38.30
二級河川	金目川	渋田川	11,250	48.68
		歌川	5,500	9.91

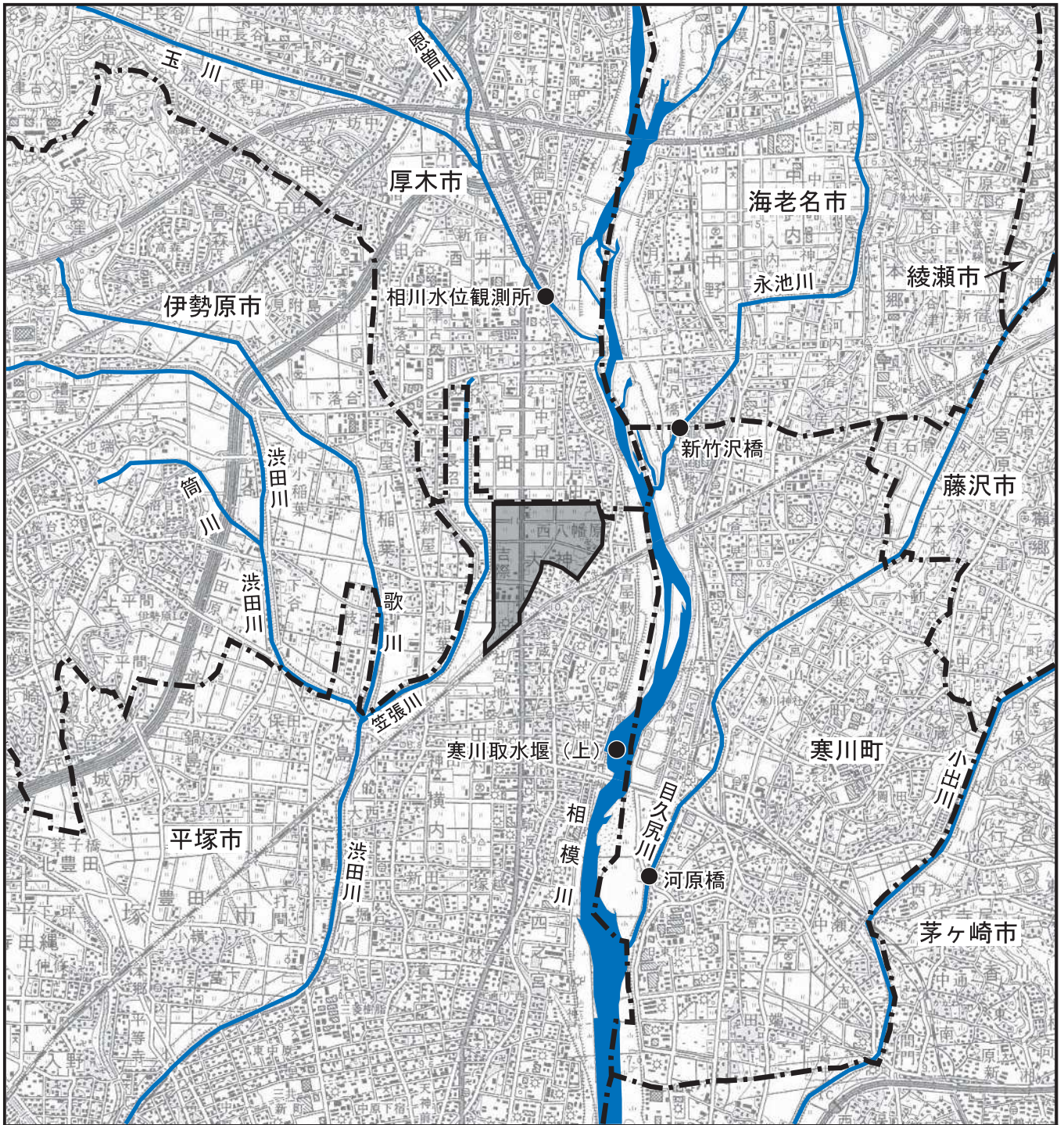
注) 1.流域面積は、神奈川県外を除外した数値である。

2.筒川及び笠張川については、河川延長及び流域面積の資料はない。

資料) 神奈川県政策局地域政策部土地水資源対策課「土地統計資料集」(平成 25 年 3 月)

(4) 農業用水の利用状況

平塚市北部及び厚木市南部の農業用水は、主として相模川及び相模川支流である中津川から導水を行っている西部用水から取水を行っている。また、その他平塚市北部では歌川、笠張川、厚木市南部では玉川や恩曾川などから取水を行っている。



凡 例

- : 実施区域
- : 市町境
- : 河 川
- : 水質調査地点

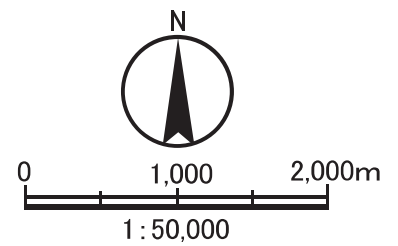


図3.2.7
河川及び水質調査地点位置

資料) 神奈川県環境科学センター
「平成23年度神奈川県公共用水域及び地下水の水質測定結果」(平成24年10月)

1.7 環境保全に留意を要する施設

調査対象地域における環境保全に留意を要する施設の分布は図 3.2.8(1)～(2)に、実施区域及び周辺地域における環境保全に留意を要する施設は、表 3.2.14(1)～(2)及び図 3.2.9(1)～(2)に示すとおりである。

実施区域には、大神美里幼稚園が存在する。実施区域の周辺地域には、大神保育園及び老人福祉施設であるグループホーム悠悠苑等が存在する。

表 3.2.14(1) 実施区域及び周辺地域の環境保全に留意を要する施設（教育施設）

番号	種別	市町	施設名
1	小学校	平塚市	相模小学校
2			神田小学校
3			横内小学校
4		厚木市	戸田小学校
5		伊勢原市	石田小学校
6		海老名市	門沢橋小学校
7		寒川町	旭小学校
8	中学校・高等学校 及び中等教育学校	平塚市	神田中学校
9			横内中学校
10			平塚湘風高等学校
11		厚木市	相川中学校
12		伊勢原市	自修館中等教育学校
13			向上高等学校
14		寒川町	寒川中学校
15	幼稚園	平塚市	大神美里幼稚園
16			神田幼稚園
17			美里幼稚園
18		寒川町	一之宮相和幼稚園

資料) 神奈川県教育局 行政部 情報防災課ホームページ

「神奈川県公立学校名簿 平成 25 年 6 月掲載」

神奈川県県民局 次世代育成部 私学振興課ホームページ

「神奈川県私立学校名簿 平成 25 年 9 月掲載」

表 3.2.14(2) 実施区域の周辺地域の環境保全に留意を要する施設（医療施設及び福祉施設等）

番号	種別	市町	施設名	
1	保育園	平塚市	大神保育園	
2			神田保育園	
3			若草保育園	
4		厚木市	相川保育所	
5		海老名市	門沢橋保育園	
6		寒川町	旭保育園	
7			さむかわ保育園	
8	児童福祉施設	平塚市	アグネス園	
9			小百合会支援費事業部サンエーサービス	
10		寒川町	寒川町立ひまわり教室	
11	医療施設	寒川町	けやきの森病院	
12			寒川病院	
13	老人福祉施設	平塚市	グループホーム悠悠苑	
14			グループホームはな畑	
15			サンレジデンス湘南	
16		伊勢原市	ピースフルライフ花みずき	
17			デイサービス天使の手	
18			伊勢原東部地域包括支援センター	
19		寒川町	神恵苑	
20			寒川町地域包括支援センター	
21		図書館	平塚市	市立北図書館
22			海老名市	市立有馬図書館
23	寒川町		寒川総合図書館	
24			総合図書館北部分室	

資料) 神奈川県保健福祉局保健医療部医療課「医療機関名簿」(平成 25 年 4 月)

神奈川県社会福祉協議会ホームページ

平塚市ホームページ「保育園一覧表」、「市内施設のご案内」

厚木市ホームページ「保育所・保育園」、「中央図書館」

伊勢原市ホームページ「認可保育園一覧」、「図書館」

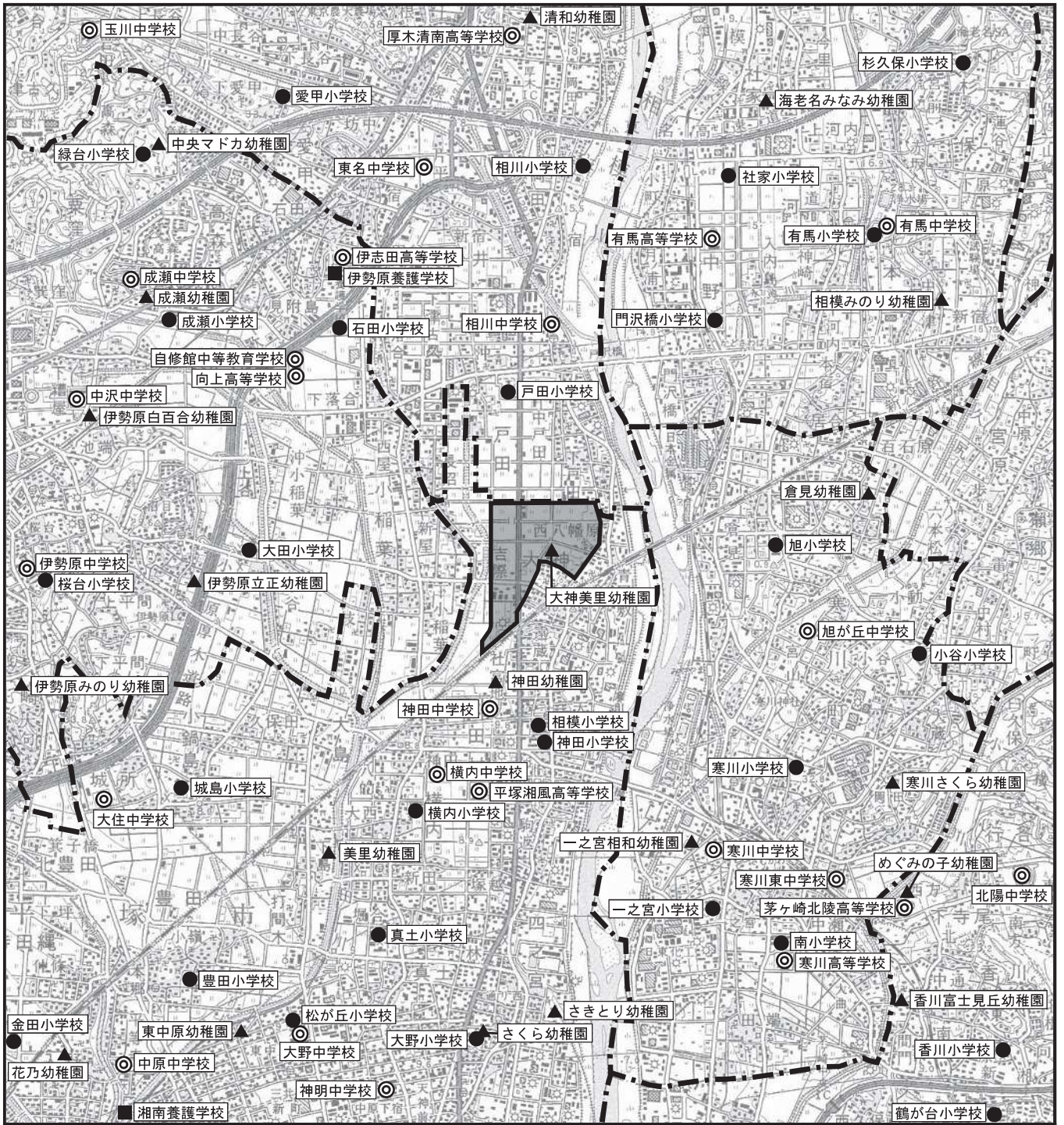
海老名市ホームページ「海老名市内保育所一覧」、「図書館」

藤沢市ホームページ「認可保育園一覧」、「図書館」

茅ヶ崎市ホームページ「認可保育所一覧」、「施設案内・予約」

綾瀬市ホームページ「保育園」、「施設案内」

寒川町ホームページ「施設の案内」



凡例

- : 実施区域
- : 市町境
- : 小学校
- : 中学校、高等学校及び中等教育学校
- : 幼稚園
- : 養護学校

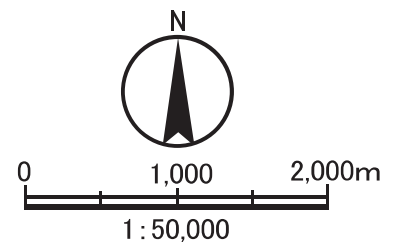
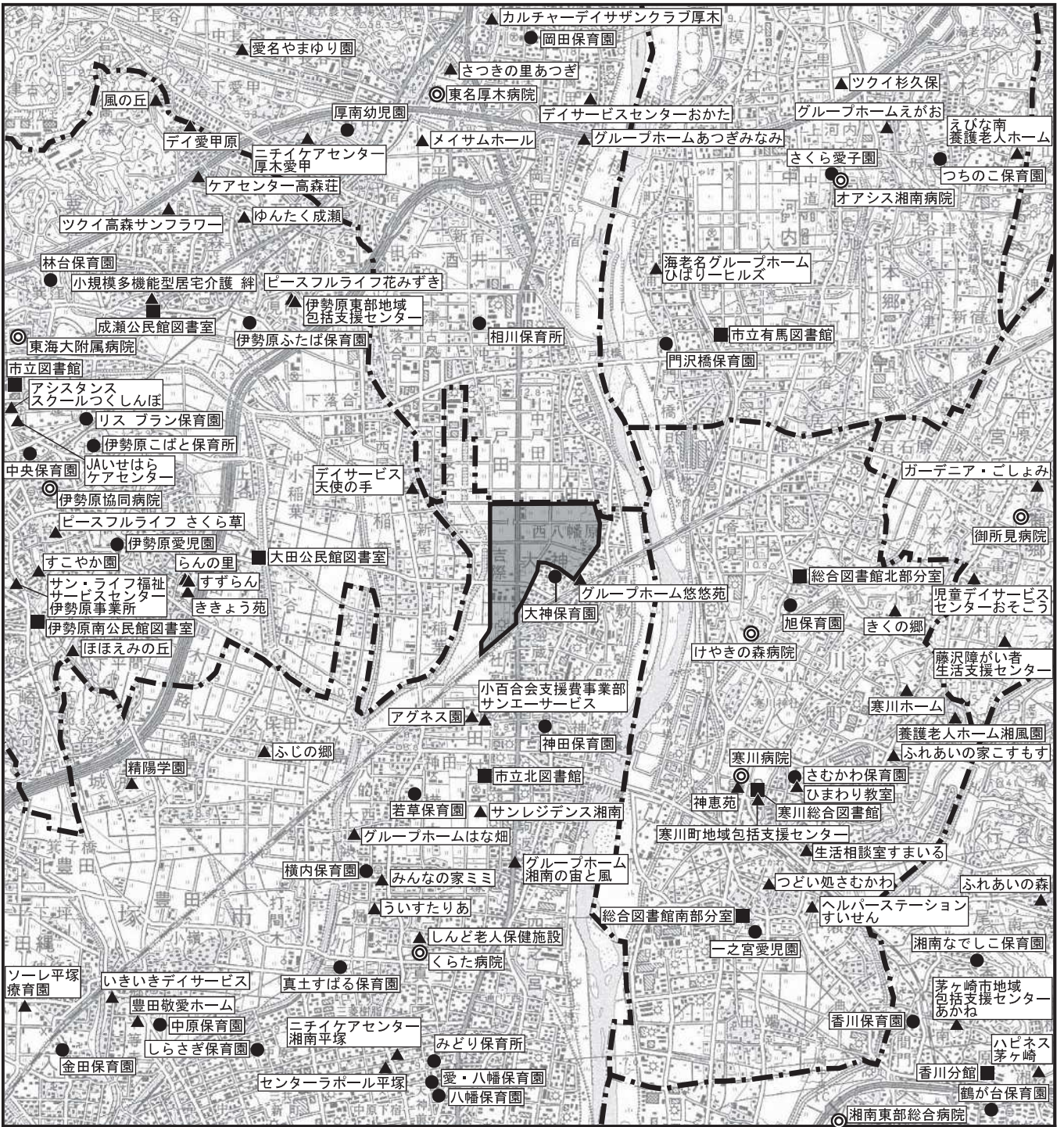


図3.2.8(1)
環境保全に留意を要する施設
(教育施設)

資料) 神奈川県教育局 行政部 情報防災課ホームページ
「神奈川県公立学校名簿 平成25年6月掲載」
神奈川県県民局 次世代育成部 私学振興課ホームページ
「神奈川県私立学校名簿 平成25年9月掲載」



凡例

- : 実施区域
- : 市町境
- : 保育園
- : 医療施設
- : 福祉施設
- : 図書館

資料) 神奈川県保健福祉局保健医療部医療課「医療機関名簿」(平成25年4月)
 神奈川県社会福祉協議会ホームページ
 平塚市ホームページ「保育園一覧表」、「市内施設のご案内」
 厚木市ホームページ「保育所・保育園」、「中央図書館」
 伊勢原市ホームページ「認可保育園一覧」、「図書館」
 海老名市ホームページ「海老名市内保育所一覧」、「図書館」
 藤沢市ホームページ「認可保育園一覧」、「図書館」
 茅ヶ崎市ホームページ「認可保育園一覧」、「施設案内・予約」
 綾瀬市ホームページ「保育園」、「施設案内」
 寒川町ホームページ「施設の案内」

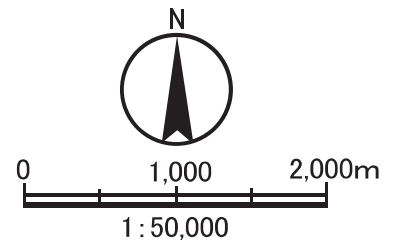
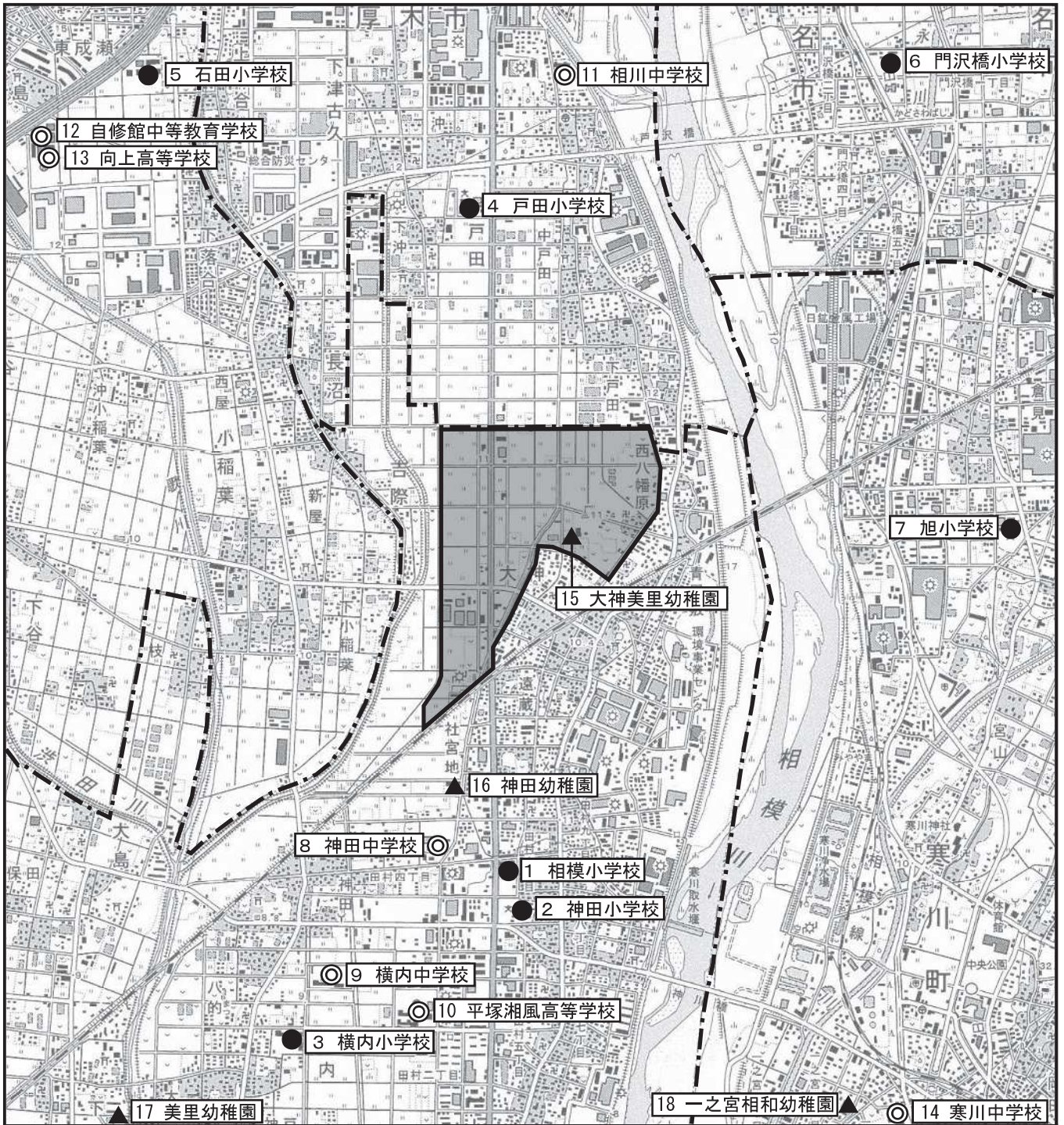







図3.2.8(2)
 環境保全に留意を要する施設
 (医療施設及び福祉施設等)



凡例

-  : 実施区域
-  : 市町境
-  : 小学校
-  : 中学校、高等学校及び中等教育学校
-  : 幼稚園

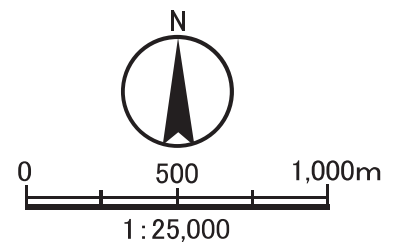
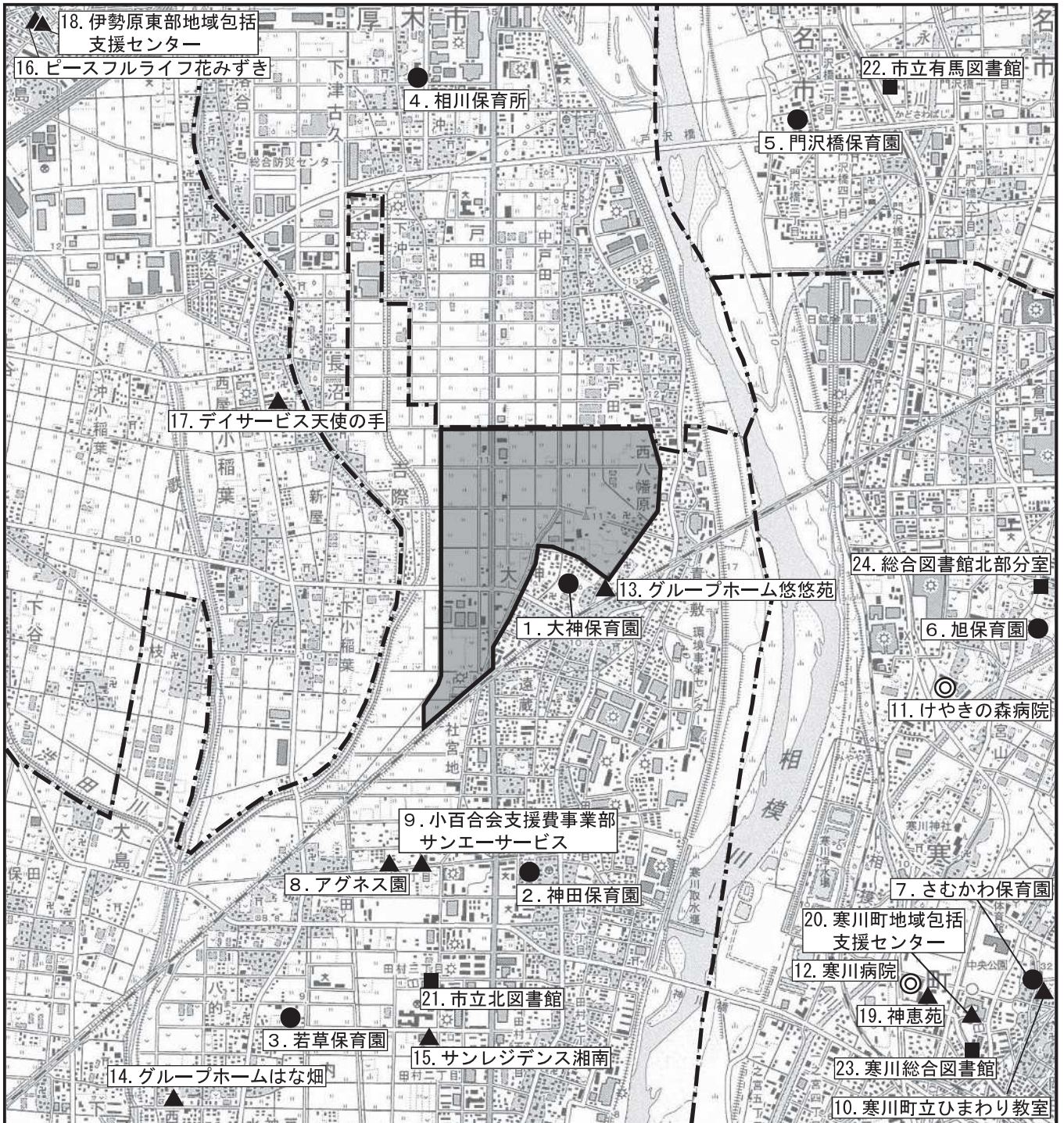


図3.2.9(1)
実施区域及び周辺地域における
環境保全に留意を要する施設
(教育施設)

資料) 神奈川県教育局 行政部 情報防災課ホームページ
「神奈川県公立学校名簿 平成25年6月掲載」
神奈川県民局 次世代育成部 私学振興課ホームページ
「神奈川県私立学校名簿 平成25年9月掲載」



凡例

- : 実施区域
- : 市町境
- : 保育園
- : 福祉施設
- : 医療施設
- : 図書館

資料) 神奈川県保健福祉局保健医療部医療課「医療機関名簿」(平成25年4月)
 神奈川県社会福祉協議会ホームページ
 平塚市ホームページ「保育園一覧表」、「市内施設のご案内」
 厚木市ホームページ「保育所・保育園」、「中央図書館」
 伊勢原市ホームページ「認可保育園一覧」、「図書館」
 海老名市ホームページ「海老名市内保育所一覧」、「図書館」
 藤沢市ホームページ「認可保育園一覧」、「図書館」
 茅ヶ崎市ホームページ「認可保育園一覧」、「施設案内・予約」
 綾瀬市ホームページ「保育園」、「施設案内」
 寒川町ホームページ「施設の案内」

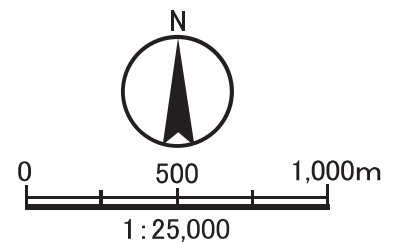


図3.2.9(2)
 実施区域の周辺地域における
 環境保全に留意を要する施設
 (医療施設及び福祉施設等)