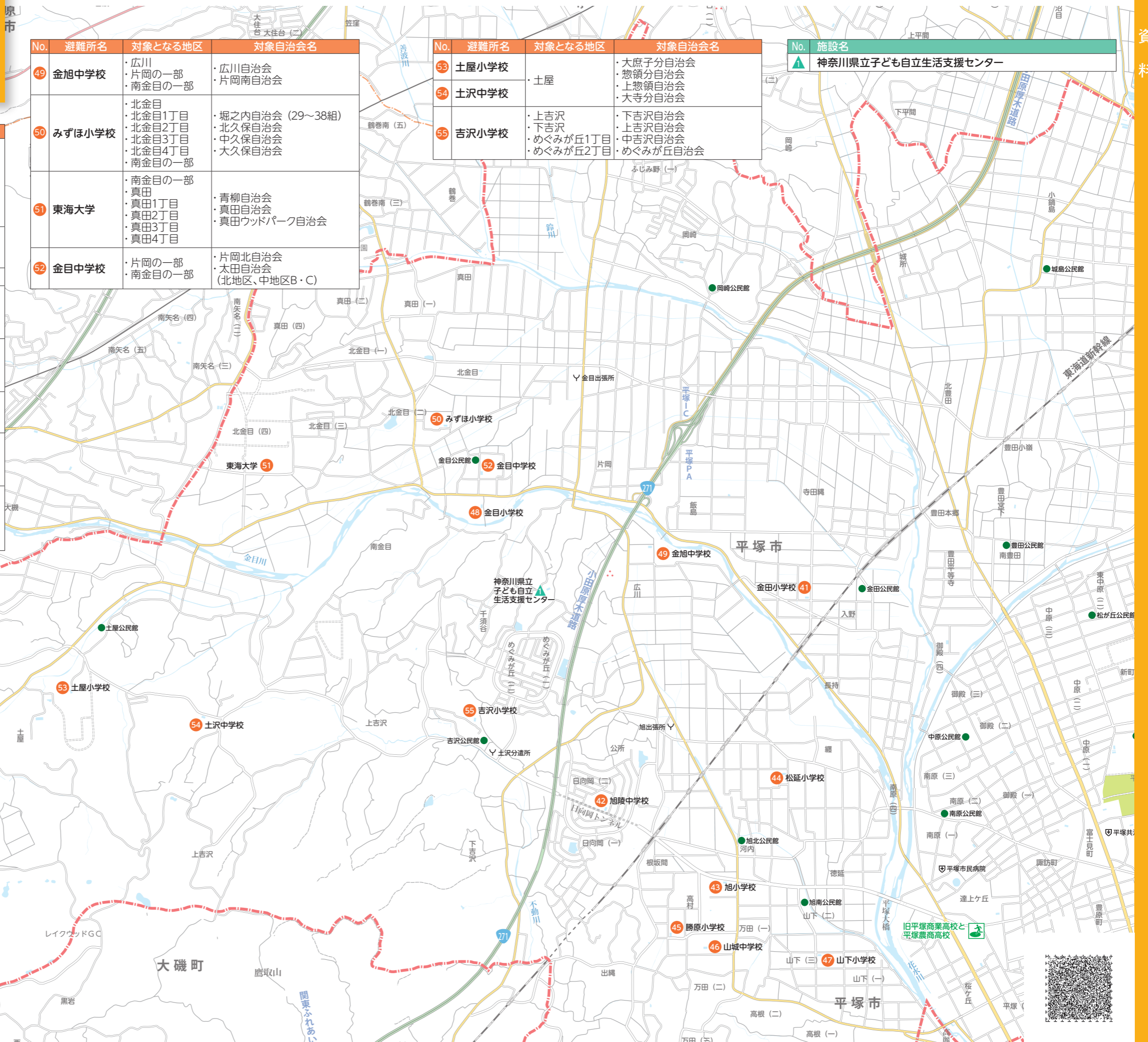




避難所マップ 3

金田・旭北・旭南・金目
土屋・吉沢地区



| No. | 避難所名 | 対象となる地区 | 対象自治会名 |
|-----|--------|---|---|
| 49 | 金旭中学校 | ・広川 ・片岡の一部 ・南金目の一部 | ・広川自治会 ・片岡南自治会 |
| 50 | みずほ小学校 | ・北金目 ・北金目1丁目 ・北金目2丁目 ・北金目3丁目 ・北金目4丁目 ・南金目の一部 | ・堀之内自治会 (29~38組) ・北久保自治会 ・中久保自治会 ・大久保自治会 |
| 51 | 東海大学 | ・南金目の一部 ・真田 ・真田1丁目 ・真田2丁目 ・真田3丁目 ・真田4丁目 | ・青柳自治会 ・真田自治会 ・真田ウッドパーク自治会 |
| 52 | 金目中学校 | ・片岡の一部 ・南金目の一部 | ・片岡北自治会 ・太田自治会 (北地区、中地区B・C) |

| No. | 避難所名 | 対象となる地区 | 対象自治会名 |
|-----|-------|--|--|
| 63 | 土屋小学校 | ・土屋 | ・大原分自治会 ・惣領分自治会 ・上惣領自治会 ・大寺分自治会 |
| 64 | 土沢中学校 | | |
| 65 | 吉沢小学校 | ・上吉沢 ・下吉沢 ・めぐみが丘1丁目 ・めぐみが丘2丁目 | ・下吉沢自治会 ・上吉沢自治会 ・中吉沢自治会 ・めぐみが丘自治会 |

| No. | 施設名 |
|-----|--------------------|
| ▲ | 神奈川県立子ども自立生活支援センター |


| No. | 避難所名 | 対象となる地区 | 対象自治会名 |
|-----|-------|---|--|
| 41 | 金田小学校 | ・入野 ・長持 ・寺田縄 ・飯島 ・入部 ・中原下宿 ・豊田本郷の一部 | ・入野自治会 ・長持自治会 ・寺田縄自治会 ・長瀬自治会 ・飯島自治会 |
| 42 | 旭陵中学校 | ・公所 ・日向岡1丁目 ・日向岡2丁目 | ・公所自治会 ・日向岡自治会 |
| 43 | 旭小学校 | ・根坂間 | ・根坂間自治会 |
| 44 | 松延小学校 | ・河内 ・徳延 ・纏 ・山下の一部 | ・河内自治会 ・徳延自治会 ・纏自治会 |
| 45 | 勝原小学校 | ・出縄 ・万田の一部 ・高村の一部 | ・出縄自治会 ・万田自治会 ・高村西自治会 ・アメニティ湘南平自治会 |
| 46 | 山城中学校 | ・山下の一部 ・高村の一部 ・万田の一部 | ・上山下自治会 ・高村団地東自治会 ・万田貝塚自治会 |
| 47 | 山下小学校 | ・高根 ・山下の一部 | ・高根自治会 ・下山下自治会 ・山下団地自治会 ・若宮ハイツ自治会 |
| 48 | 金目小学校 | ・南金目の一部 ・千須谷 ・片岡の一部 | ・堀之内自治会 (1~28組) ・太田自治会 (南地区、中地区A) ・坪之内自治会 ・根下自治会 ・千須谷自治会 |




凡例

- 広域避難場所
- 市役所
- 指定避難所
- Y 消防署・出張所等
- 公民館
- ☒ 救急病院
- ▲ 指定緊急避難場所 (洪水)

※上記一覧の避難所は、当ページの避難所マップにのみ掲載し、他のページの避難所マップには掲載していません。



音声コード



音声コード