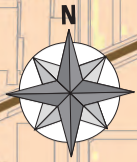


縮尺 1/7,500 0 0.25 0.5 1 km



# 洪水ハザードマップ

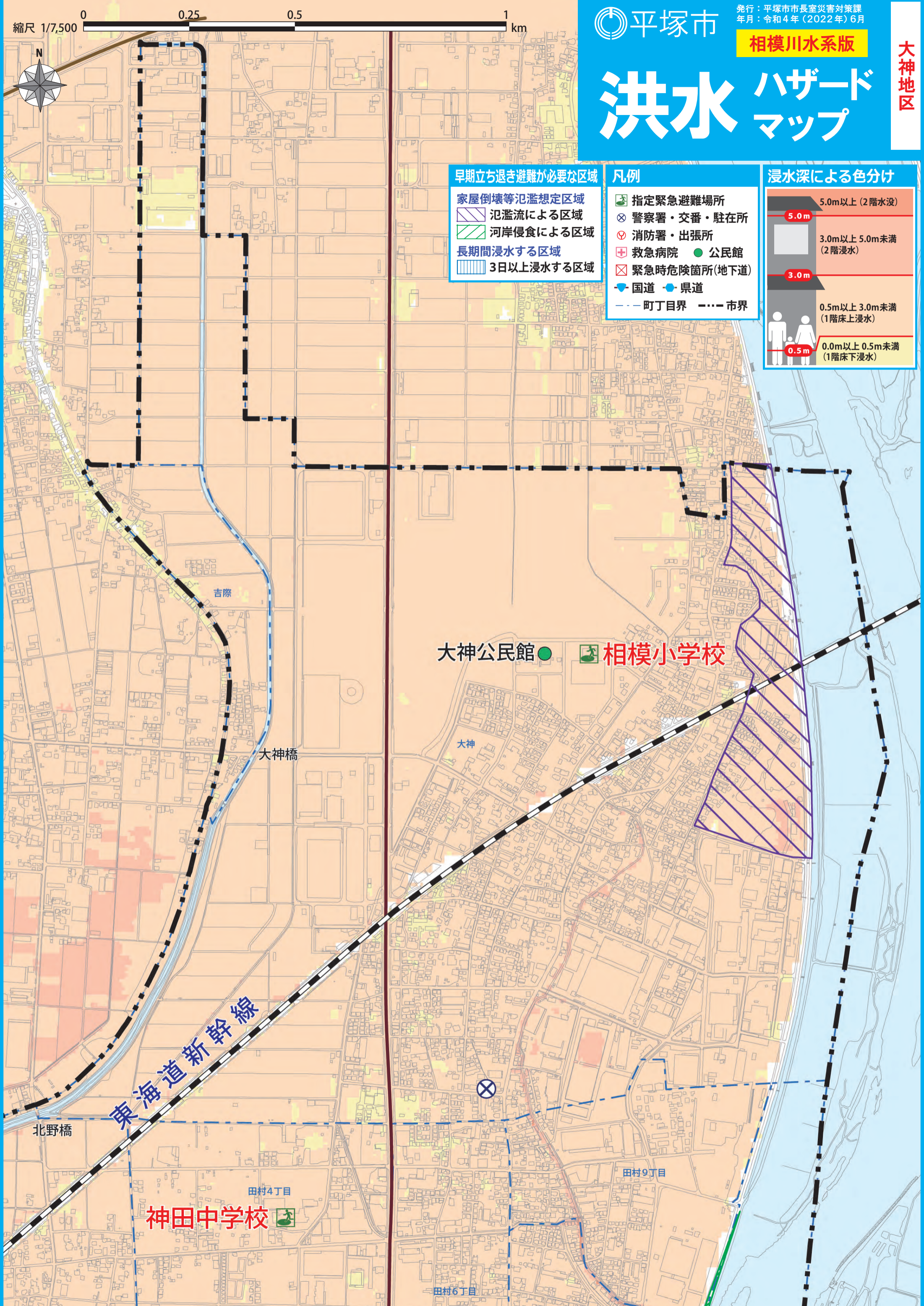
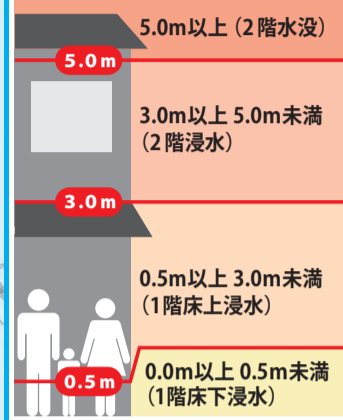
### 早期立ち退き避難が必要な区域

- 家屋倒壊等氾濫想定区域
- 氾濫流による区域
- 河岸侵食による区域
- 長期間浸水する区域
- 3日以上浸水する区域

### 凡例

- 指定緊急避難場所
- 警察署・交番・駐在所
- 消防署・出張所
- 救急病院
- 公民館
- 緊急時危険箇所(地下道)
- 国道
- 県道
- 町丁目界
- 市界

### 浸水深による色分け



大神公民館 ● 相模小学校

大神橋

東海道新幹線

北野橋

神田中学校

田村4丁目

田村9丁目

田村6丁目