

洪水ハザードマップ

岡崎地区

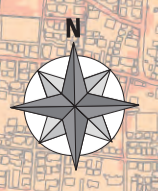
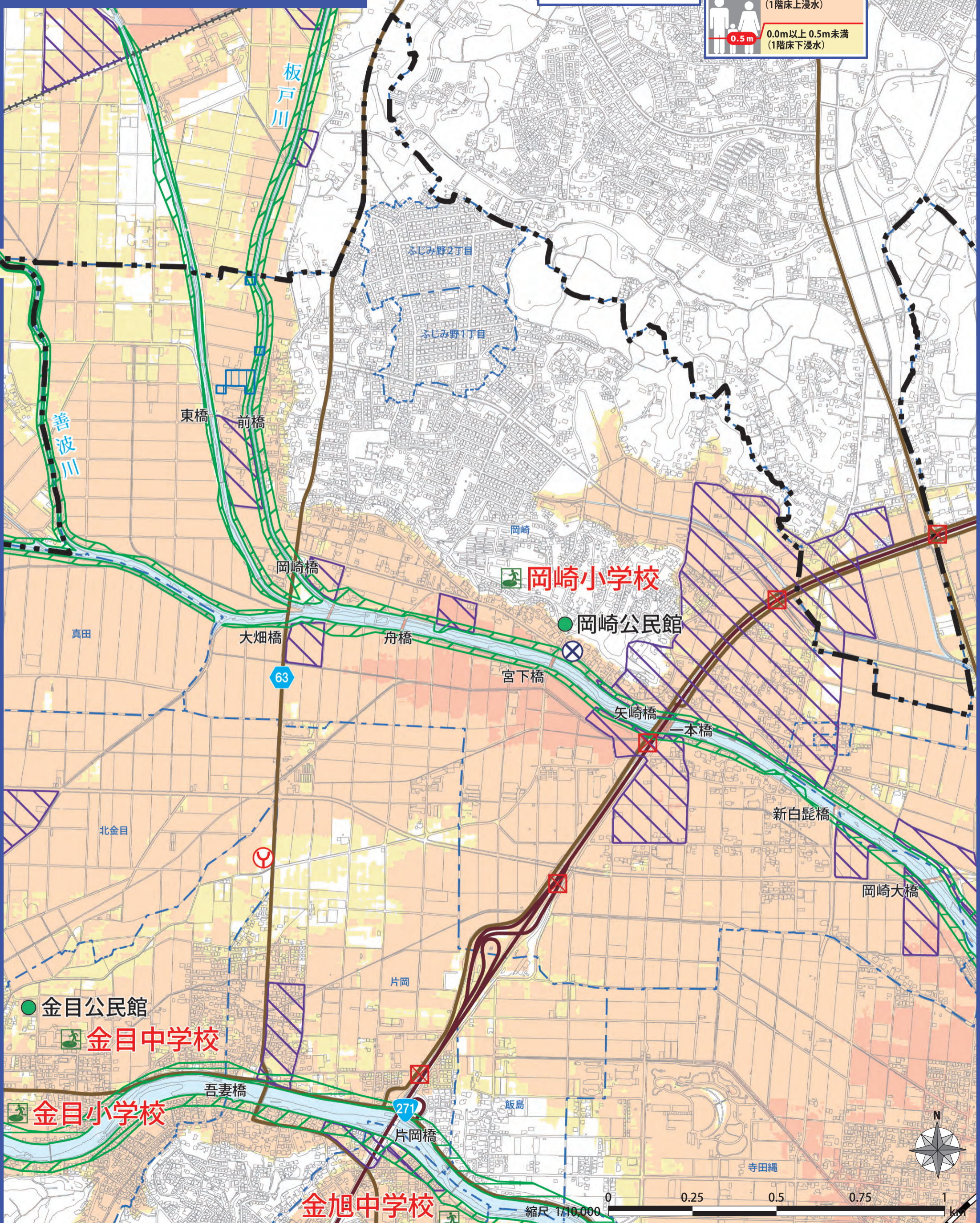
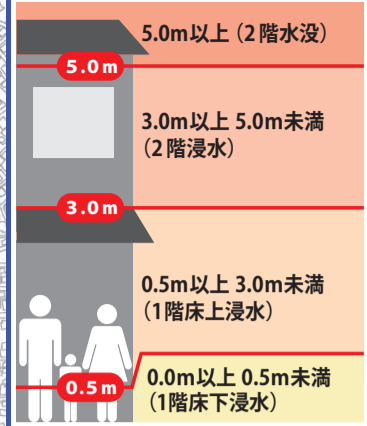
早期立ち退き避難が必要な区域

- 家屋倒壊等氾濫想定区域
- 氾濫流による区域
- 河岸侵食による区域
- 長期間浸水する区域
- 3日以上浸水する区域

凡例

- 指定緊急避難場所
- 警察署・交番・駐在所
- 消防署・出張所
- 救急病院
- 公民館
- 緊急時危険箇所(地下道)
- 国道
- 県道
- 町丁目界
- 市界

浸水深による色分け



縮尺 1/10,000

0 0.25 0.5 0.75 1 km