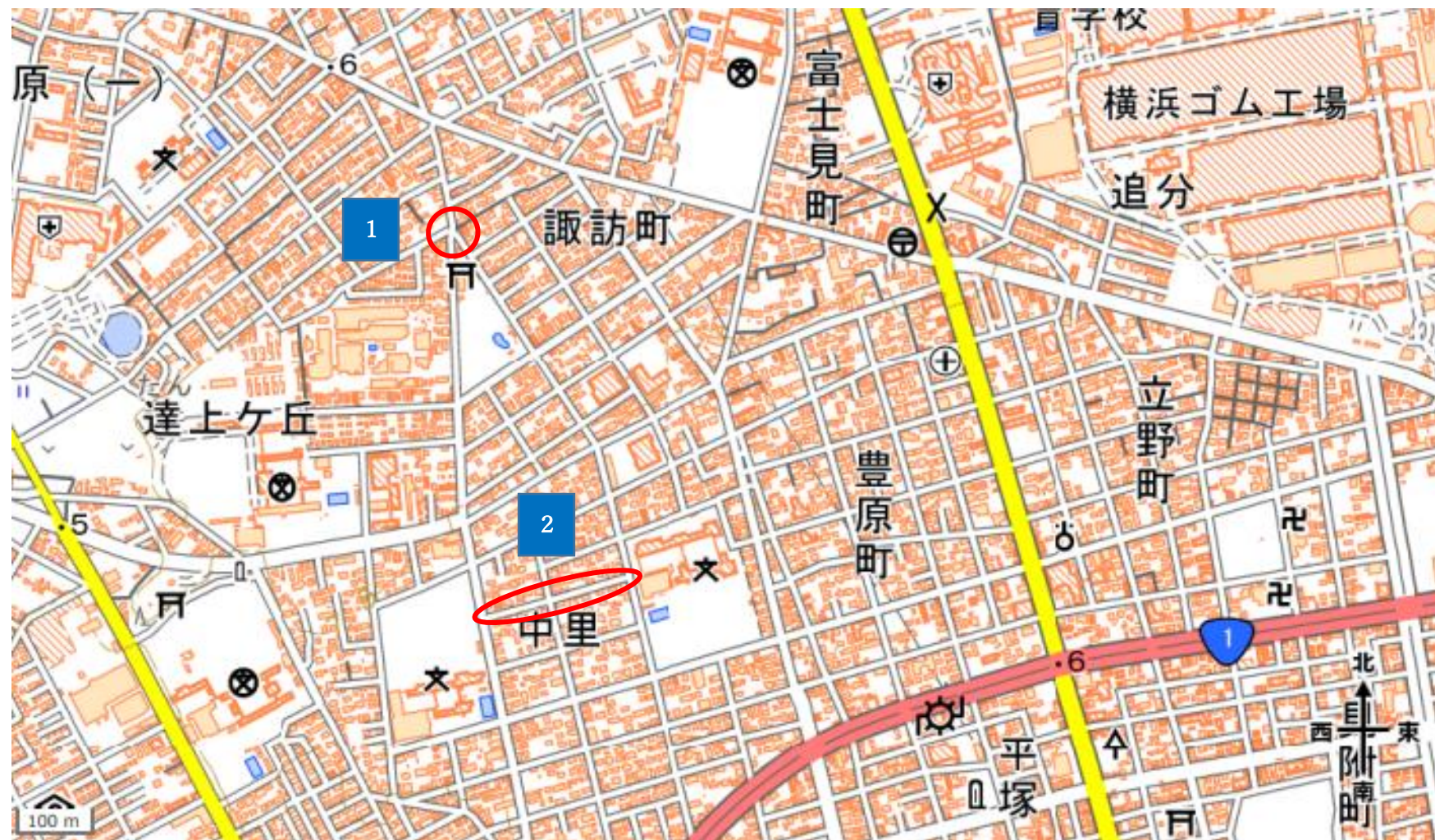
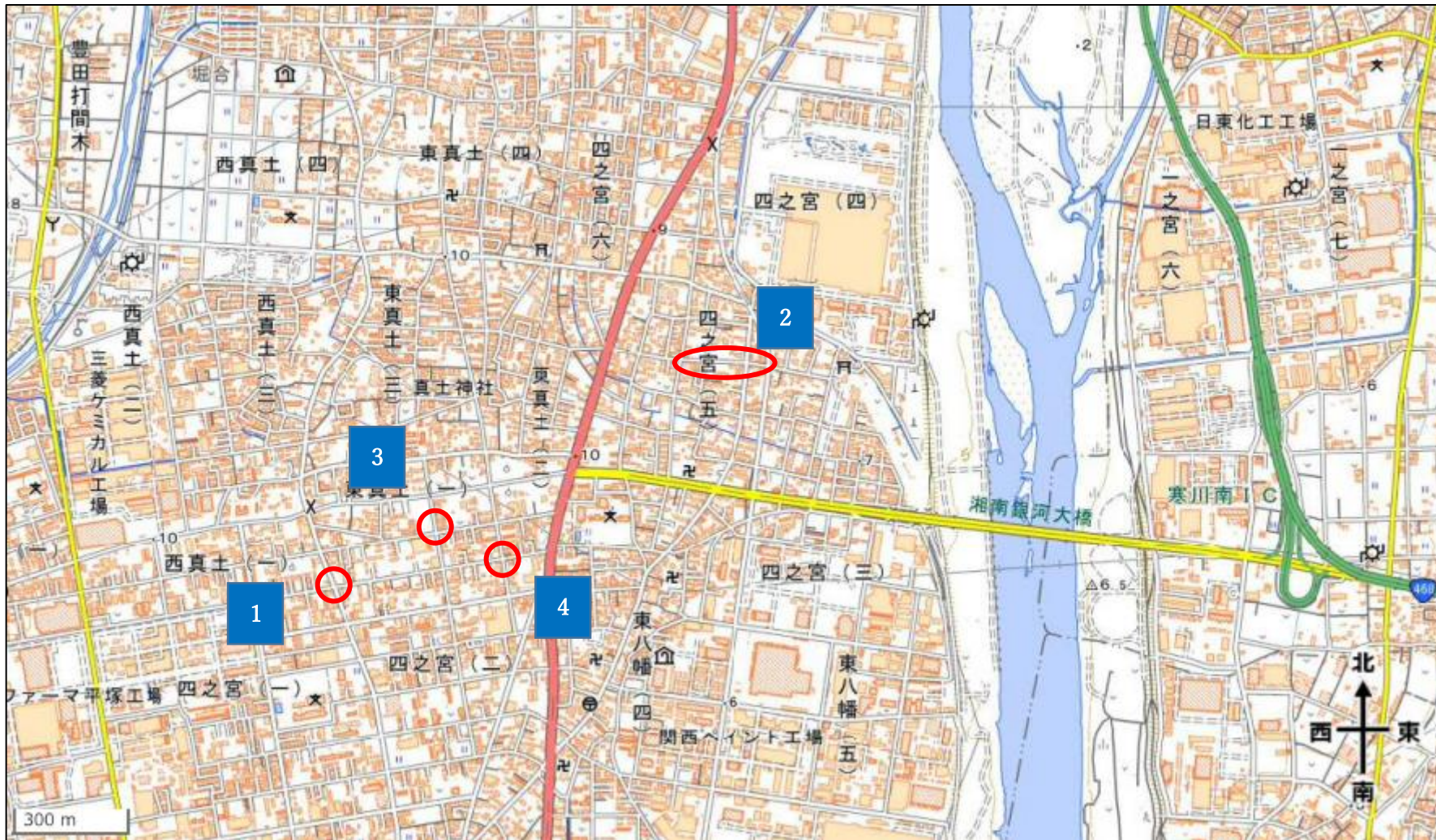




この地図は、国土地理院長の承諾を得て、同院発行の電子地形図（タイル）を複製したものです。（承認番号 平27情復 第996号）
この地図をさらに第三者が複製する場合には、国土地理院長の承認が必要です。



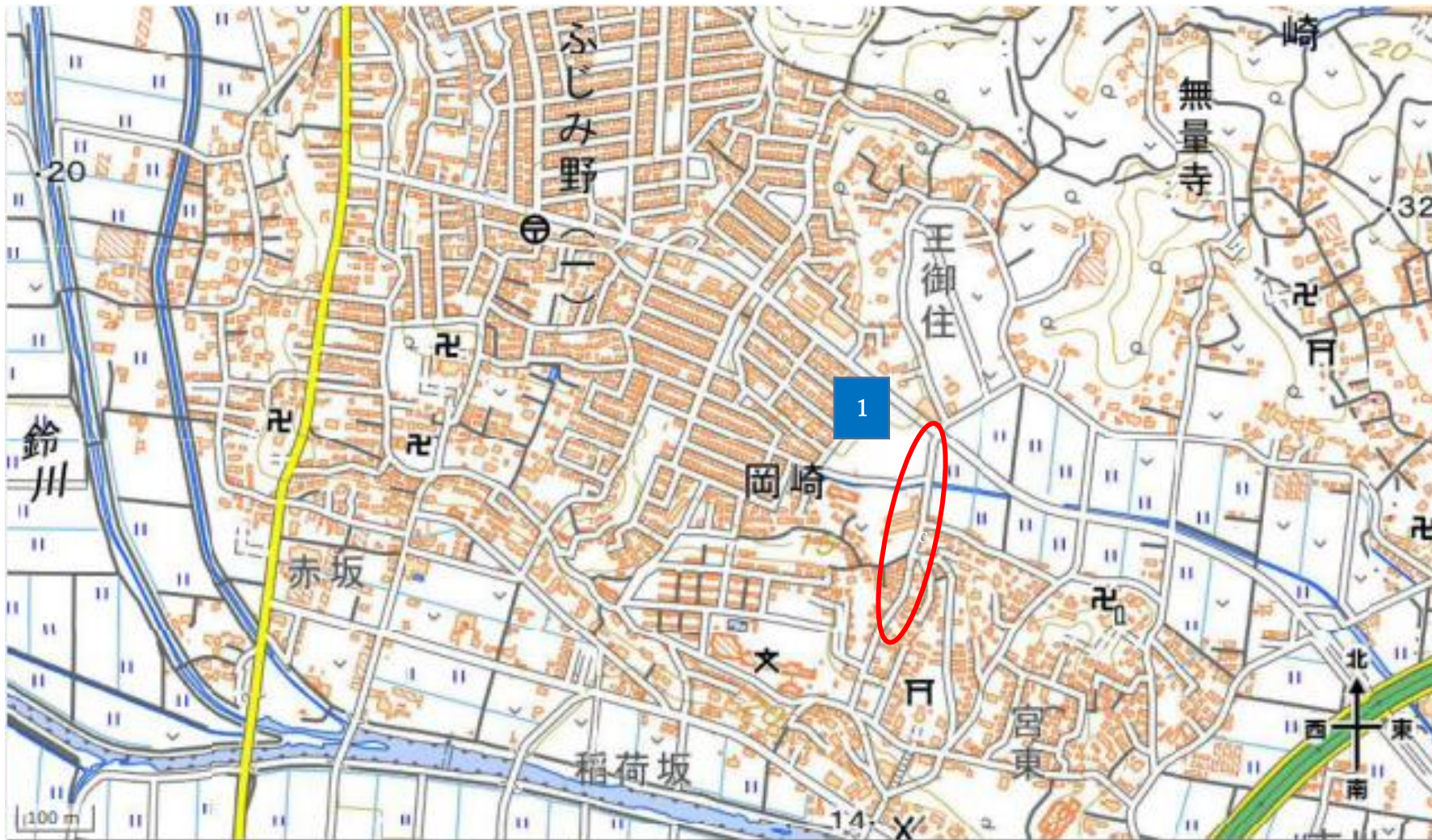
この地図は、国土地理院長の承諾を得て、同院発行の電子地形図（タイル）を複製したものです。（承認番号 平27情複 第996号）
この地図をさらに第三者が複製する場合には、国土地理院長の承認が必要です。



この地図は、国土地理院長の承諾を得て、同院発行の電子地形図（タイル）を複製したものです。（承認番号 平27情複 第996号）
この地図をさらに第三者が複製する場合には、国土地理院長の承認が必要です。



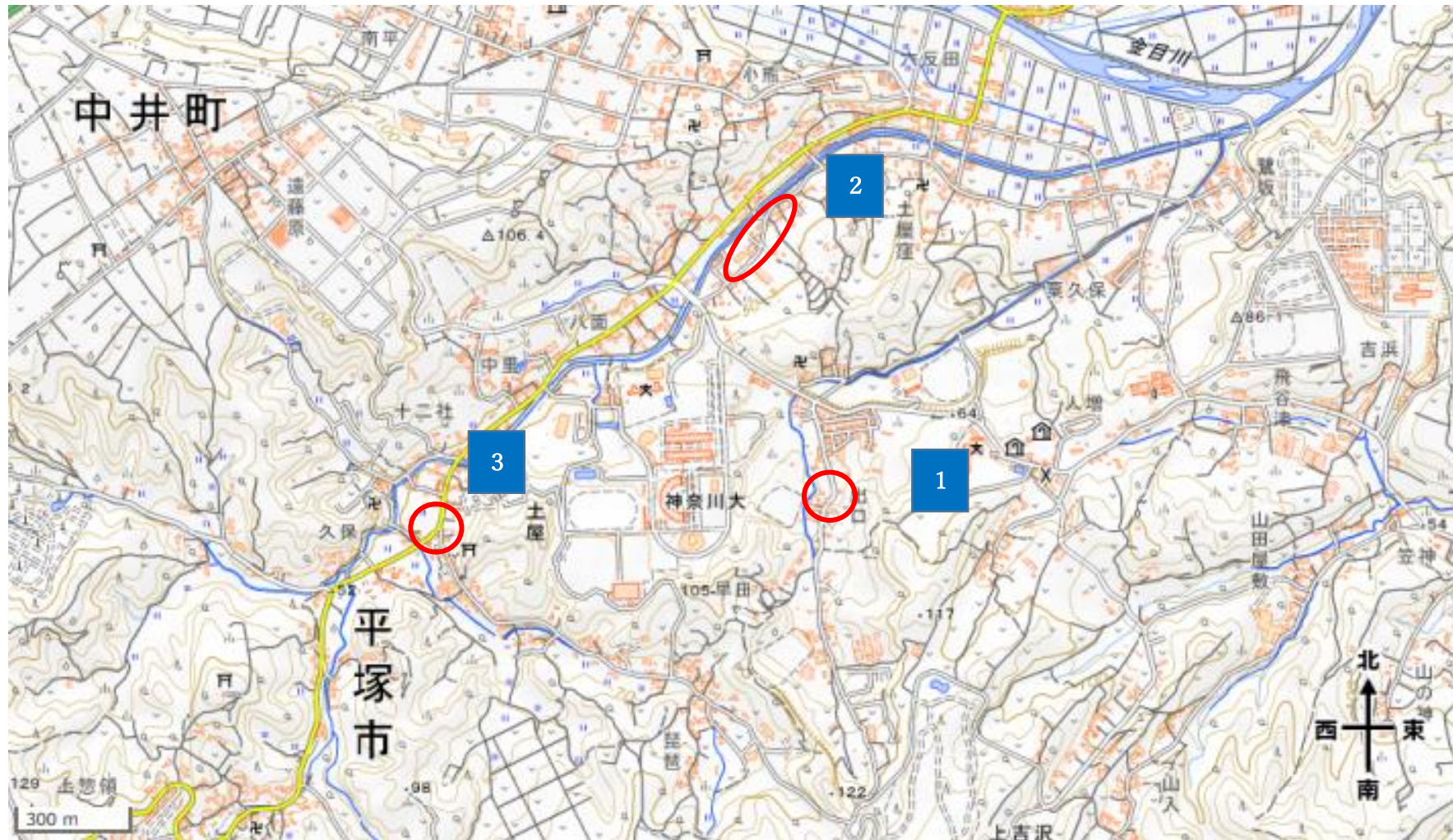
この地図は、国土地理院長の承諾を得て、同院発行の電子地形図（タイル）を複製したものです。（承認番号 平27情複 第996号）
この地図をさらに第三者が複製する場合には、国土地理院長の承認が必要です。



この地図は、国土地理院長の承諾を得て、同院発行の電子地形図（タイル）を複製したものです。（承認番号 平27情複 第996号）
この地図をさらに第三者が複製する場合には、国土地理院長の承認が必要です。



この地図は、国土地理院長の承諾を得て、同院発行の電子地形図（タイル）を複製したものです。（承認番号 平27情複 第996号）
この地図をさらに第三者が複製する場合には、国土地理院長の承認が必要です。



この地図は、国土地理院長の承諾を得て、同院発行の電子地形図（タイル）を複製したものです。（承認番号 平27情複 第996号）
この地図をさらに第三者が複製する場合には、国土地理院長の承認が必要です。



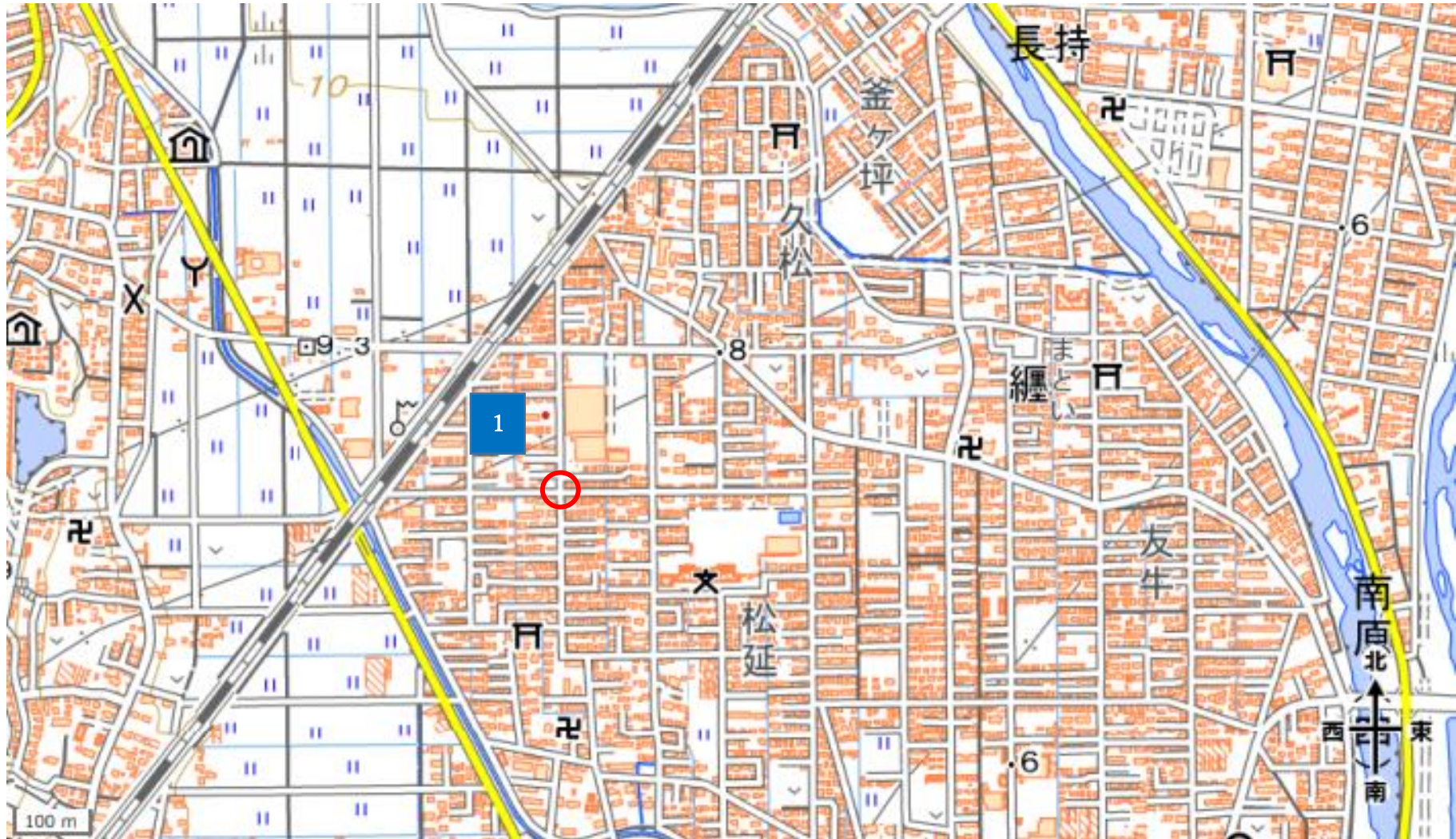
この地図は、国土地理院長の承諾を得て、同院発行の電子地形図（タイル）を複製したものです。（承認番号 平27情複 第996号）
この地図をさらに第三者が複製する場合には、国土地理院長の承認が必要です。



この地図は、国土地理院長の承諾を得て、同院発行の電子地形図（タイル）を複製したものです。（承認番号 平27情複 第996号）
この地図をさらに第三者が複製する場合には、国土地理院長の承認が必要です。



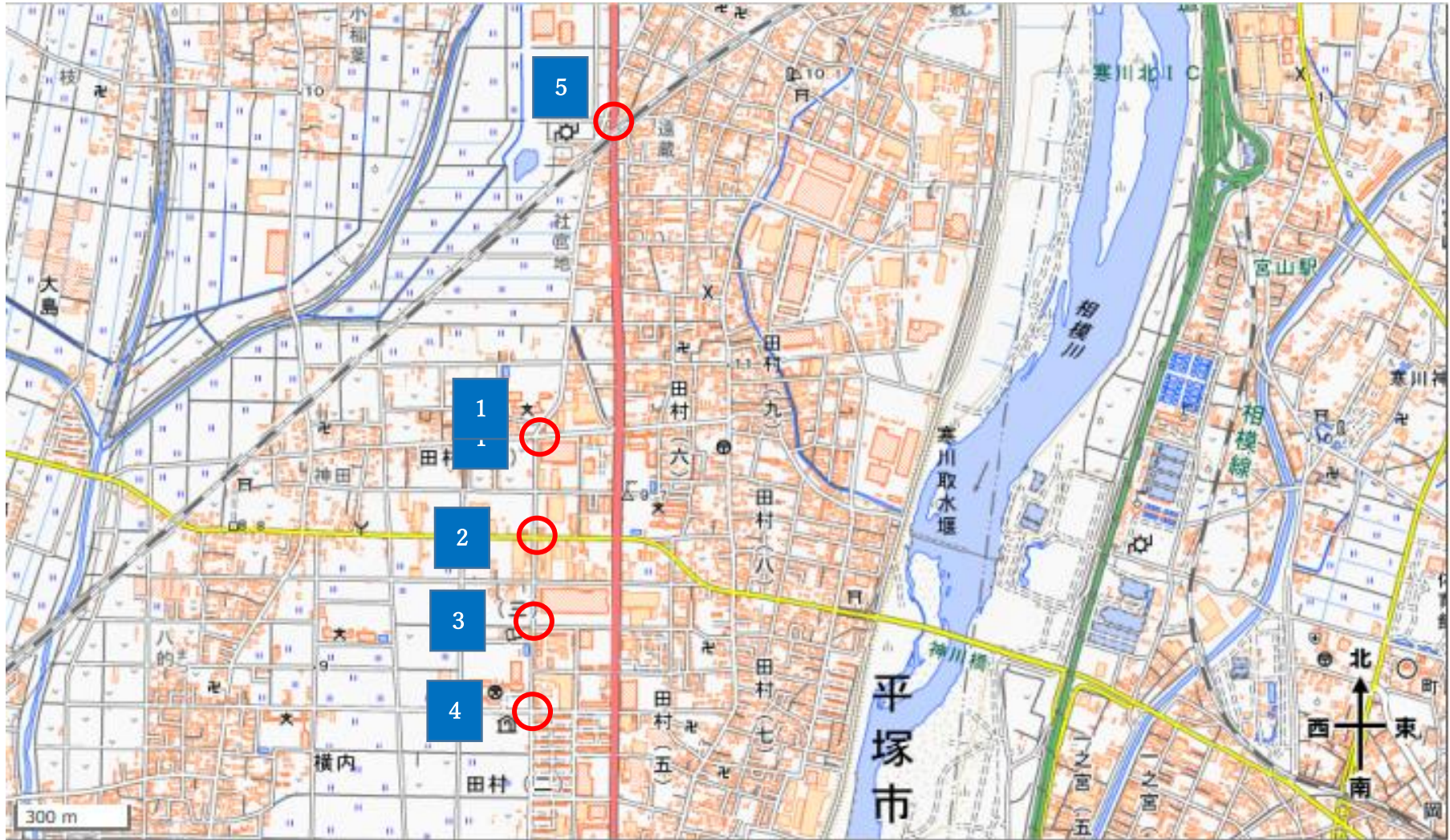
この地図は、国土地理院長の承諾を得て、同院発行の電子地形図（タイル）を複製したものです。（承認番号 平27情復 第996号）
この地図をさらに第三者が複製する場合には、国土地理院長の承認が必要です。



この地図は、国土地理院長の承諾を得て、同院発行の電子地形図（タイル）を複製したものです。（承認番号 平27情複 第996号）
この地図をさらに第三者が複製する場合には、国土地理院長の承認が必要です。



この地図は、国土地理院長の承諾を得て、同院発行の電子地形図（タイル）を複製したものです。（承認番号 平27情複 第996号）
この地図をさらに第三者が複製する場合には、国土地理院長の承認が必要です。



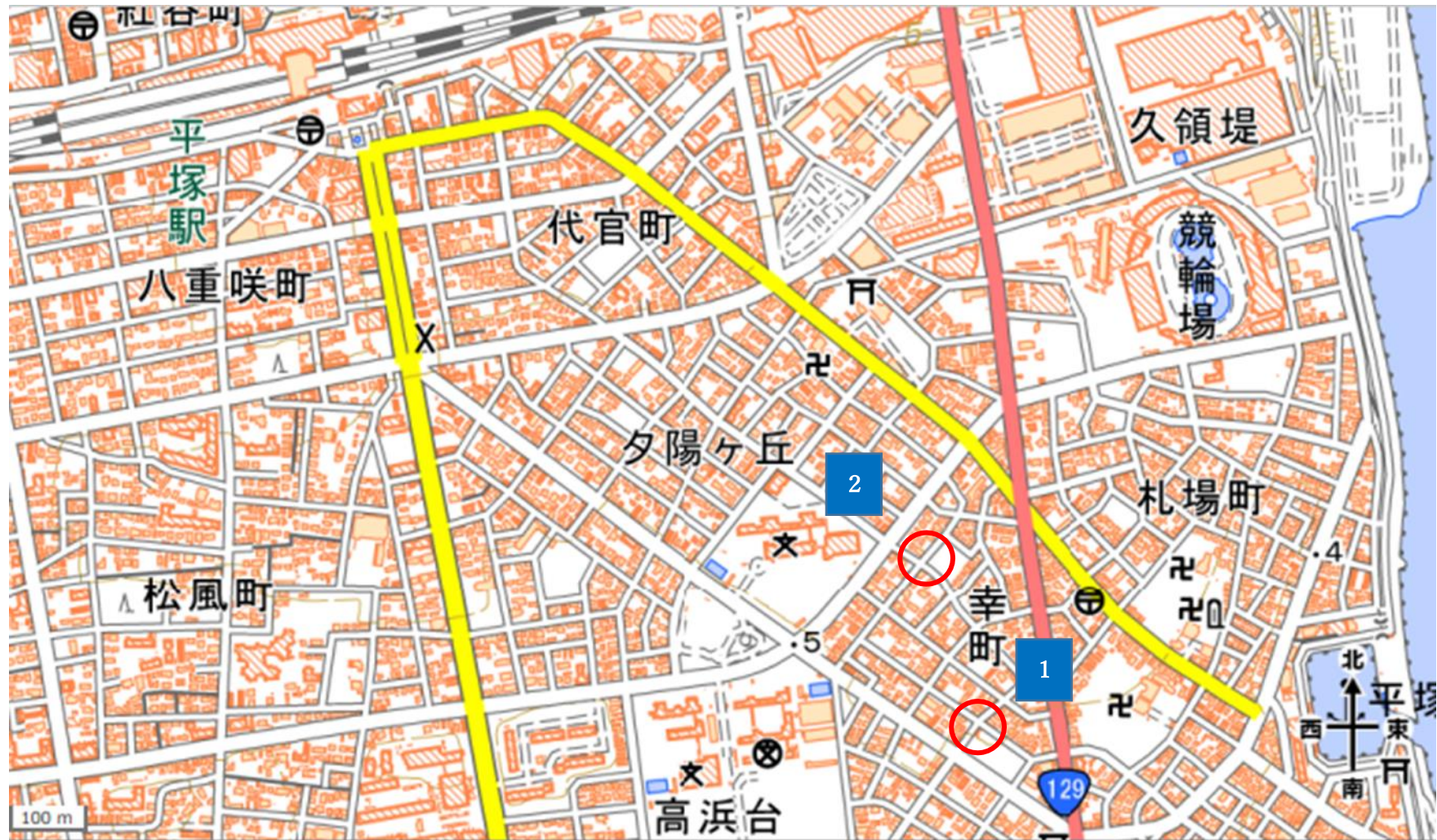
この地図は、国土地理院長の承諾を得て、同院発行の電子地形図（タイル）を複製したものです。（承認番号 平27情復 第996号）
この地図をさらに第三者が複製する場合には、国土地理院長の承認が必要です。



この地図は、国土地理院長の承諾を得て、同院発行の電子地形図（タイル）を複製したものです。（承認番号 平27情復 第996号）
この地図をさらに第三者が複製する場合には、国土地理院長の承認が必要です。



この地図は、国土地理院長の承諾を得て、同院発行の電子地形図（タイル）を複製したものです。（承認番号 平27情複 第996号）
この地図をさらに第三者が複製する場合には、国土地理院長の承認が必要です。



この地図は、国土地理院長の承諾を得て、同院発行の電子地形図（タイル）を複製したものです。（承認番号 平27情複 第996号）
この地図をさらに第三者が複製する場合には、国土地理院長の承認が必要です。